

# **MANUAL DEL USUARIO**

**¿CÓMO SOLICITAR  
LA CLAVE DE  
COLABORADOR?**



EVENTOS

ACTIVIDADES

ESTABLECIMIENTOS



Solicitar clave de colaborador

Introducción de datos

Hacer tu web y vídeo

Contacto Administrador

**HACEMOS CLIC**



**RELLENAMOS LOS CAMPOS Y LE DAMOS A  
"SOLICITAR CLAVE DE ACCESO"**

ESPERA A QUE TE LLEGUE POR CORREO  
ELECTRÓNICO TU USUARIO Y CONTRASEÑA

SOLICITA TU CLAVE DE ACCESO PARA ACCEDER A SUBIR TUS EVENTOS, ACTIVIDADES O ESTABLECIMIENTOS

+34 607 21 39 24 | GUIACAMEROS3@GMAIL.COM

Tu nombre (obligatorio)

Tu correo electrónico (obligatorio)

Teléfono (obligatorio)

He leído y acepto la Política de Privacidad

**SOLICITAR CLAVE DE ACCESO**

**¿CÓMO ACCEDER A  
LAS FICHAS PARA  
SUBIR EVENTOS?**



Solicitar clave de colaborador

Introducción de datos

Hacer tu web y vídeo

Contacto Administrador



**HACEMOS CLIC**

**Accedemos al panel de control con el usuario y contraseña que nos ha llegado**



Necesitas iniciar sesión para acceder a esta página

Username

Password

Remember me

[Lost your password?](#)



FICHA DE EVENTOS

Incluye todos los eventos de todo tipo que se desarrollen dentro del Valle del Iregua de forma puntual u ocasional, ya sean organizados por entidades públicas, asociaciones o privadas.

Si el evento se realiza en más de una jornada o en más de una sesión mete un evento por cada sesión. Ejem.: Jornadas de la Trufa: del 22 al 23 de Junio. Habría que meter un evento por cada día. Y si cada día tiene 2 sesiones, uno por cada sesión.



FICHA DE ACTIVIDADES

Incluye todas las actividades que se ofrece realizar de forma estable o permanente en el Valle del Iregua.



FICHA DE ESTABLECIMIENTOS

Incluye todos los establecimientos abiertos al público de forma estable o permanente en el Valle del Iregua."

**HACEMOS CLIC**



El nombre del evento. Ejemplo: la fiesta de cumpleaños

### CUANDO

Este es un evento periódico

Desde

a

El evento empieza el

DD

a

DD

Todo el día

Zona horaria: UTC

### DONDE

Este evento no tiene una ubicación física.

Nombre de la ubicación:	<input type="text"/>
+ Clear una ubicación o empular a escribir para buscar una ubicación creada previamente	
Dirección:	<input type="text"/>
+	
Ciudad/Pueblo:	<input type="text"/>
+	
Estado/Provincia:	<input type="text"/>
Código Postal:	<input type="text"/>
Región:	<input type="text"/>
País:	<input type="text" value="España"/>
+	

Ubicación no encontrada

### BREVE DESCRIPCIÓN

Parra...

key

Categoría:  Deportes y actividades de naturaleza  
 Espectáculos, conciertos y verbena  
 Ferias y mercados  
 Gastronómico  
 Tradicionales

### SUBIR FOTOS Y VÍDEOS

Todavía no hay imagen cargada para este evento

Subir/cambiar imagen:  Ningún archivo seleccionado

Doy mi consentimiento para que mis datos enviados sean recopilados y almacenados tal como lo describe el sitio.



**Rellenamos la ficha con los datos del evento.**



**La enviamos para que el administrador revise los datos y la publique en la web**

**¿CÓMO ACCEDER A  
LAS FICHAS PARA  
SUBIR ACTIVIDADES?**

## Accedemos al panel de control con el usuario y contraseña que nos ha llegado



Necesitas iniciar sesión para acceder a esta página

Username

Password

Remember me

[Lost your password?](#)


***\*Nota: si ya has iniciado sesión, no necesitarás volver a hacerlo***



FICHA DE EVENTOS

Incluye todos los eventos de todo tipo que se desarrollen dentro del Valle del Iregua de forma puntual u ocasional, ya sean organizados por entidades públicas, asociaciones o privadas.

Si el evento se realiza en más de una jornada o en más de una sesión mete un evento por cada sesión. Ejem.: Jornadas de la Trufa: del 22 al 23 de Junio. Habría que meter un evento por cada día. Y si cada día tiene 2 sesiones, uno por cada sesión.



FICHA DE ACTIVIDADES

Incluye todas las actividades que se ofrecen y se realizan de forma estable o permanente en el Valle del Iregua.



FICHA DE ESTABLECIMIENTOS

Incluye todos los establecimientos abiertos al público de forma estable o permanente en el Valle del Iregua."

**HACEMOS CLIC**

\* Campos obligatorios

#### FICHA DE TU ACTIVIDAD

Título de la Actividad \*   
Nombre de tu actividad

Empresa organizadora \*   
Esta actividad la organiza

Categoría \*   
Categoría de tu actividad

Descripción de la Actividad \*   
Incluye una descripción

Web   
Url de tu web

Tags   
Tags que quieres usar

Localidad \*   
El Rastío

Código Postal   
Por favor introduce Código Postal

Selecciona la dirección en el mapa



Click on "Set Address on Map" and then you can also drag pinpoint to locate the correct address

Latitud \*   
Latitud ej. :39.95582304831286

Longitud \*   
longitud ej. :-75.1440811572266

Opciones de mapa   
Selecciona la imagen del mapa

Imágenes   
Arrastra las imágenes aquí o   
Tipo de imágenes permitidas: jpg, png, gif, png, bmp, ico, webp  
(Puedes subir hasta 3 imágenes)

Selecciona los archivos en orden de aparición

Email   
Correo electrónico

Teléfono \*   
Teléfono

Temporalmente cerrado  Haz saber a los usuarios si tu actividad está actualmente cerrada

Teléfono   
Teléfono

Twitter   
Introduce tu cuenta de Twitter

Facebook   
Introduce tu cuenta de Facebook

Vídeo   
Añade url de Youtube

Ofertas Especiales   
Nota: añade alguna oferta especial (opcional)

**Rellenamos la ficha con los datos del evento.**

**La enviamos para que el administrador revise los datos y la publique en la web**


**¿CÓMO ACCEDER A LAS  
FICHAS PARA SUBIR  
ESTABLECIMIENTOS?**



FICHA DE EVENTOS

Incluye todos los eventos de todo tipo que se desarrollen dentro del Valle del Iregua de forma puntual u ocasional, ya sean organizados por entidades públicas, asociaciones o privadas.

Si el evento se realiza en más de una jornada o en más de una sesión mete un evento por cada sesión. Ejem.: Jornadas de la Trufa: del 22 al 23 de Junio. Habría que meter un evento por cada día. Y si cada día tiene 2 sesiones, uno por cada sesión.



FICHA DE ACTIVIDADES

Incluye todas las actividades que se ofrece realizar de forma estable o permanente en el Valle del Iregua.



FICHA DE ESTABLECIMIENTOS

Incluye todos los establecimientos abiertos al público de forma estable o permanente en el Valle del Iregua."



**HACEMOS CLIC**

Elige categoría

Categoría\*

---

Detalles de la ficha

Título\*

Web

Descripción

---

Contacto

Dirección

Teléfono

Email


Web

Población

C.P.

---

Mapa  Satélite



Datos de mapas ©2020 Altimetrio Ltd. Google, Inst. Geogr. Nacional, Mapas Digitales (IGN) Chile, Términos de uso

No mostrar el mapa

---

Imágenes

Nota: Puedes subir 5 imágenes

Subir imágenes

---

Video URL


---

Completar ficha

Subir al administrador



**Rellenamos la ficha con los datos del evento.**



**La enviamos para que el administrador revise los datos y la publique en la web**



**Para más ayuda puede contactar con el  
administrador**

**+34 607 21 39 24 |  
GUIACAMEROS3@GMAIL.COM**